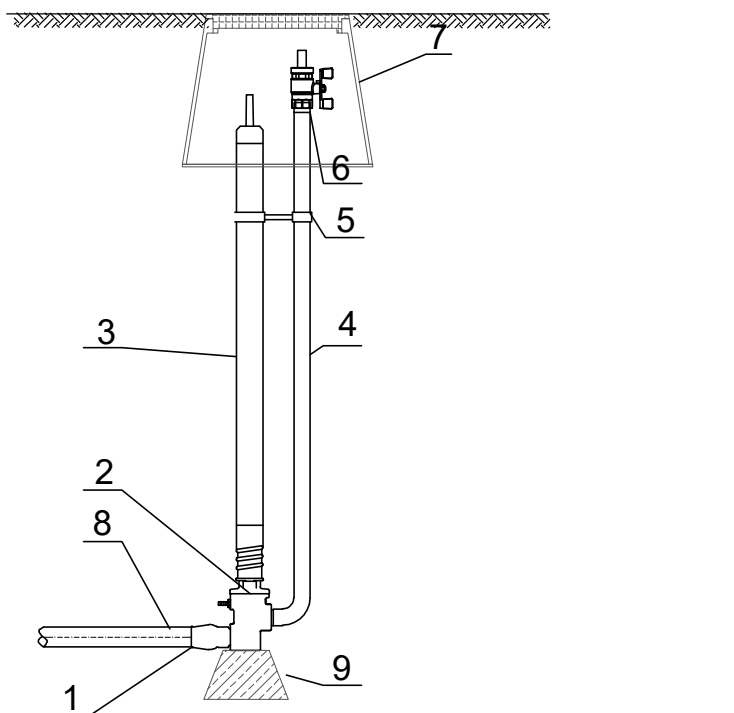
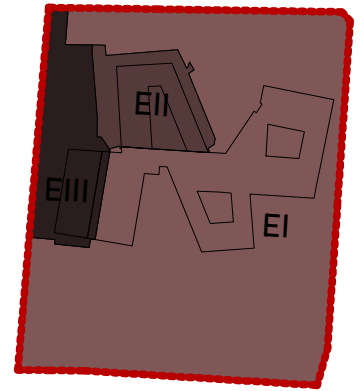


SCHEMAT SKRZYNKI ZE ZŁĄCZKĄ DO PODLEWANIA ZIELENI - 2 SZT.



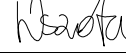



- 1 - ZŁĄCZKA DO RUR PE Z ŻELIWA SFEROIDALNEGO De32/DN25
- 2 - ZASUWA DO PRZYŁĄCZY DOMOWYCH Z ODWODNIENIEM Z ŻELIWA SFEROIDALNEGO DN25
- 3 - TRZPIEN ZASUWY W RURZE OCHRONNEJ
- 4 - RURA ODBIORCZA ZE STALI NIERDZEWNEJ Z GWINTEM ZEWNĘTRZNYM DN25
- 5 - TULEJKA DYSTANSOWA ZE STALI NIERDZEWNEJ I ELASTOMERU
- 6 - ZAWÓR DN25 ZE ZŁĄCZKĄ DO WĘŻA OGRODOWEGO
- 7 - SKRZYNKA NA ZŁĄCZKĘ DO PODLEWANIA ZIELENI
- 8 - PRZEWÓD ZASILAJĄCY PE100 SDR11 De32
- 9 - BLOK PODPOROWY POD ZASUWĘ

- UWAGA:
1. Rurociąg oznaczyć w terenie zgodnie z opisem technicznym.
 2. Należy się liczyć z istnieniem na terenie inwestycji czynnych lub nieczynnych sieci sanitarnych, które nie są zinventaryzowane na mapach geodezyjnych lub w archiwach.
 3. Przewody na zimną opróżnić z wody przez przedmuchanie za pomocą sprężonego powietrza.
 4. Górę skrzynki wyrównać do rzędnej zgodnie z poziomem projektowanego zagospodarowania terenu.
 5. Rozpatrywać łącznie z opisem, planem zagospodarowania terenu schematami i projektami branżowymi.



SCHEMAT ETAPOWANIA

PRACOWNIA PROJEKTOWA: BCM ARCHITEKCI SP. Z O.O. ul. Purkyniego 1/413, 50-155 Wrocław		
INWESTOR: GMINA CZERNICA ul. Kolejowa 3, 55-003 Czernica		
ADRES INWESTYCJI: NADOLICE WIELKIE ul. Wiedzy, 55-003 Nadolice Wielkie działki nr: 309/1026, 309/1027; AM-01; Nadolice Wielkie		 Gmina CZERNICA
TEMAT: ZESPÓŁ SZKOLNO-PRZEDSZKOLNY WRAZ Z NIEZBĘDĄ INFRASTRUKTURĄ TECHNICZNĄ		STADIUM: PROJEKT WYKONAWCZY ZMIAN
		DATA OPRACOWANIA: 05.2025
PROJEKTANT: mgr inż. Aleksandra Wszola	NR UPRAWNIENI: 309/DOŚ/11	PODPIS: 
SPRAWDZAJĄCY: mgr inż. Krzysztof Kukułka	302/DOŚ/11	
SKALA: 1:100 / 1:500	TEMAT RYSUNKU: PROFIL INSTALACJI ZEWNĘTRZNEJ PODLEWANIA ZIELENI- ETAP I	NR RYSUNKU: PZT.IS.PW.E1.02